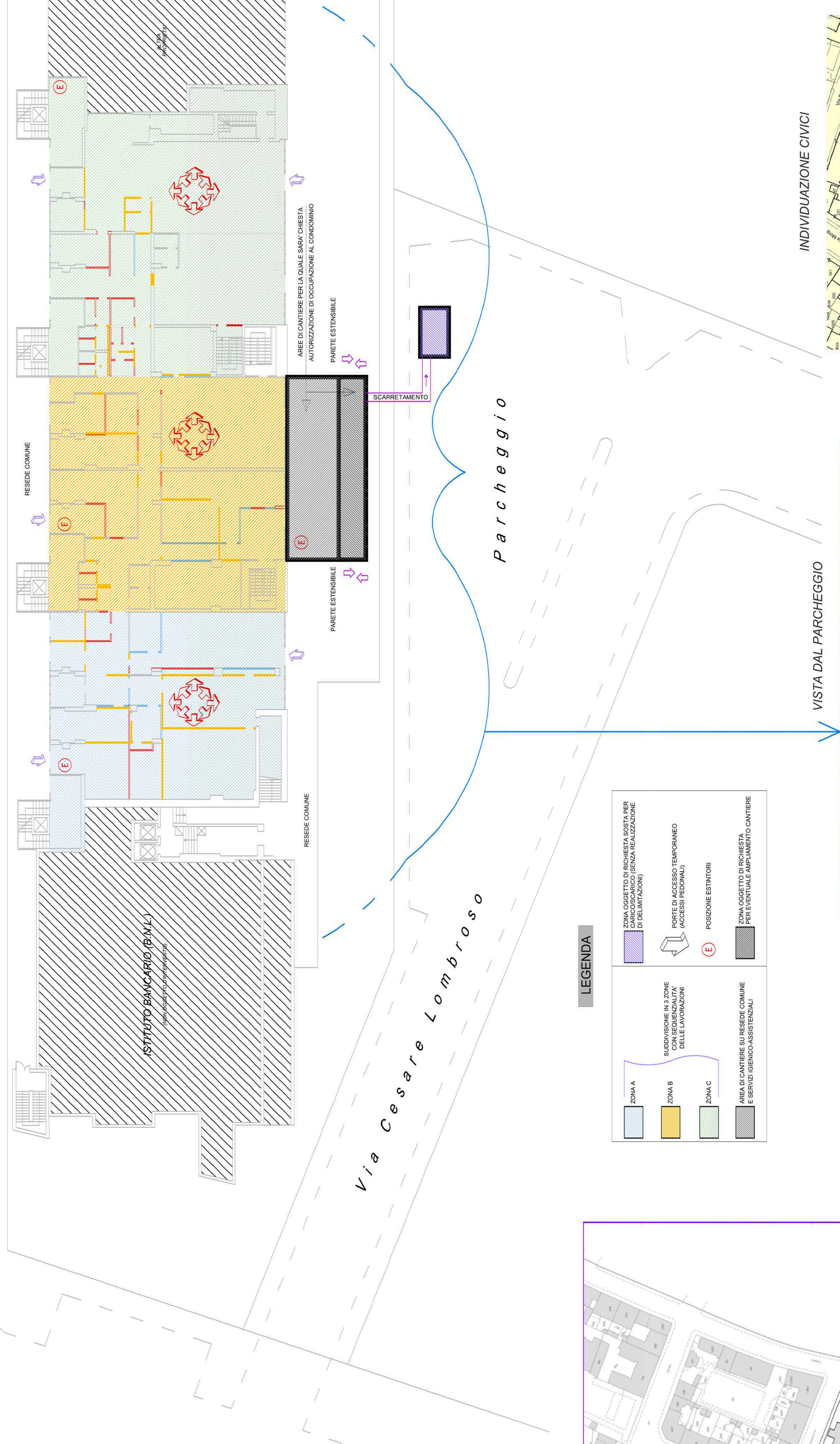


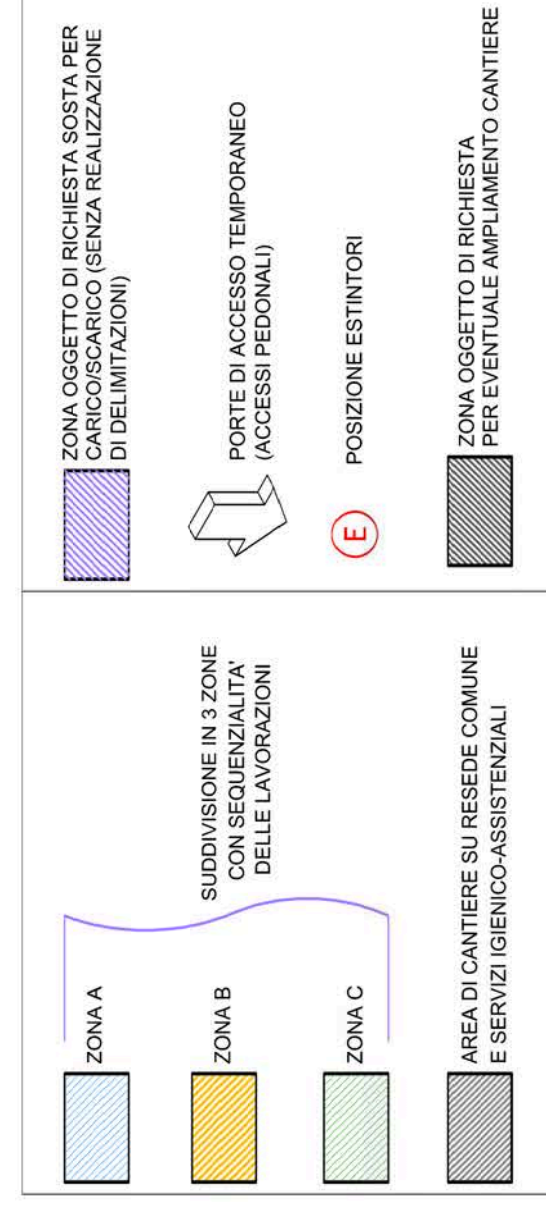
PLANIMETRIA DI CANTIERE (ALLEGATO "A1" AL P.S.C.)

PIANTA PIANO TERRA
STATO SOVRAPPONTO
(Scala 1:200)


Via Andrea Cesalpino



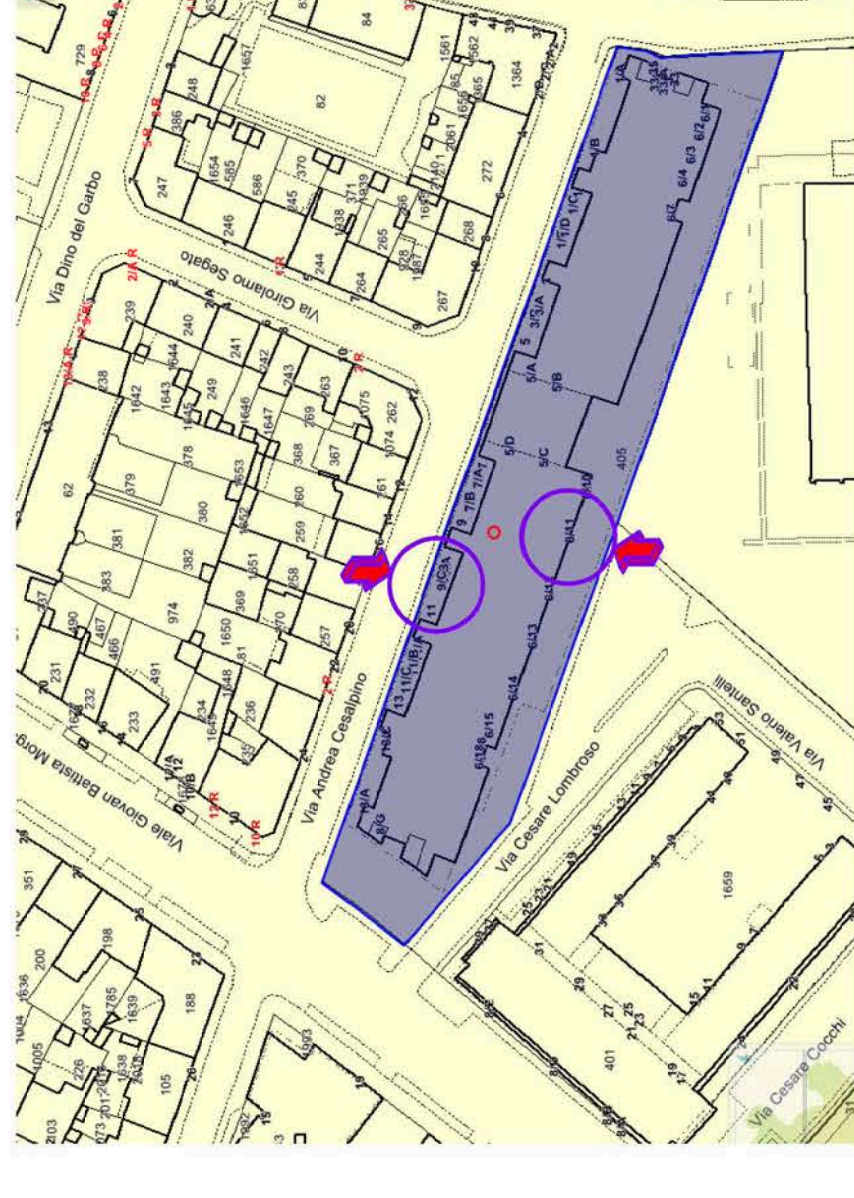
LEGENDA



VISTA DAL PARCHEGGIO



INDIVIDUAZIONE CIVICI



COMUNE DI FIRENZE (FI)

CODINATORE DELLA SICUREZZA IN FASE PROGETTUALE ED ESECUTIVA

Geom. Maurizio Fabbroni
Via U. della Faggiola n. 63 - 50126 Firenze
Cell. 3382628117 E-mail geom.fabbroni@gmail.com
PEC maurizio.fabbroni@pec.cpt

COMMITTENTE
IND.I.R.E. FIRENZE
legale Rappresentante Sig. BIONDI Giovanni
Via Lombroso 6/11 - Via Cesalpino 9a-b-c (FI)

TITOLO
TAVOLA
A1

TIPO DI ELABORATO: **REVISIONE 1**

VIABILITA' E SERVIZI DI CANTIERE | Scala 1:200

FIRMA DEL COMMITTENTE
FIRMA DEL C.S.P.

Sig. Giovanni Biondi
Geom. Maurizio Fabbroni

FIRENZE, 27 Novembre 2015

